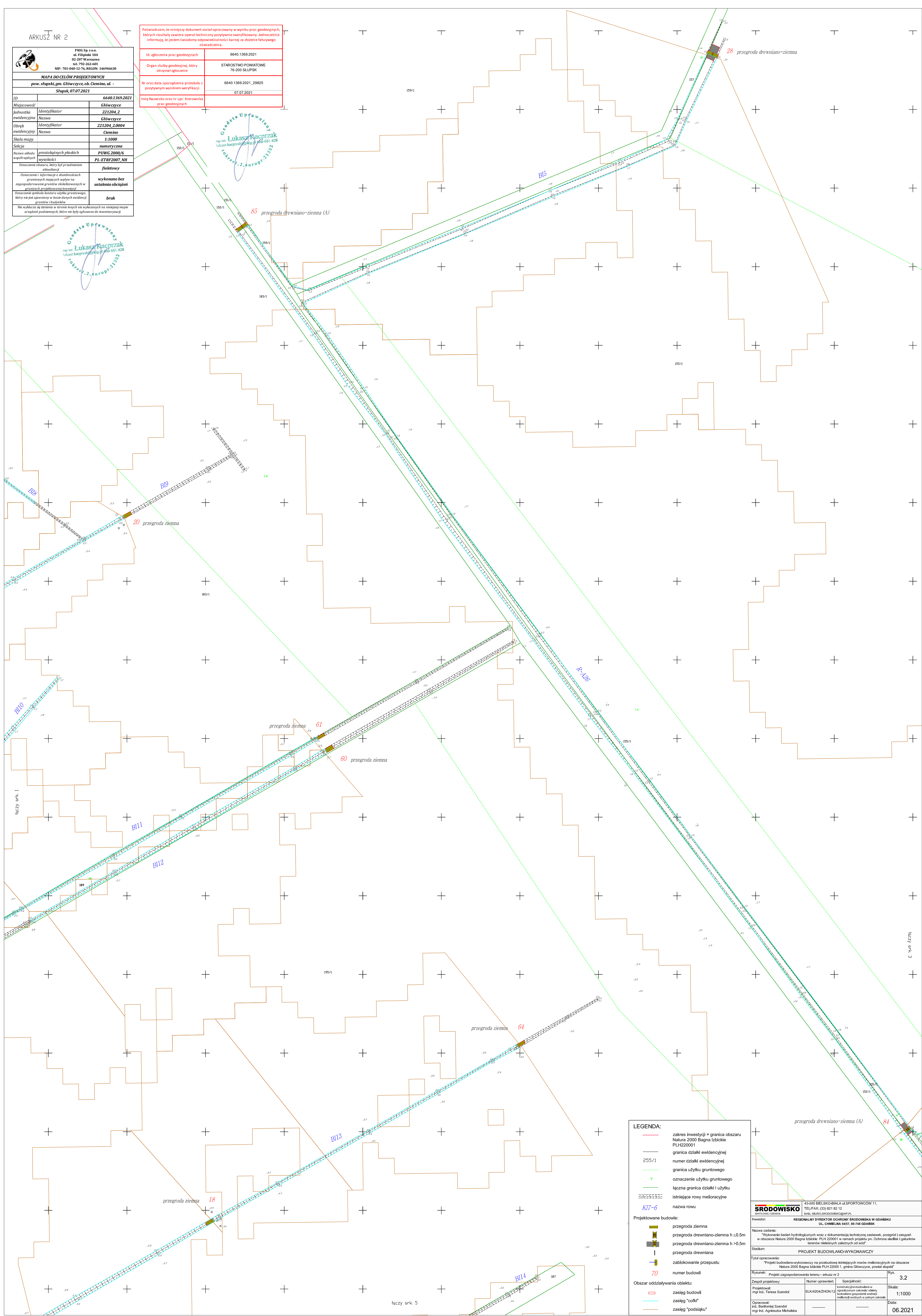





pozytywnym wynikiem we

Geodeta Uprawniony  
Łukasz Kacprzak  
mgr inż. lukasz.kacprzak@pkipi.pl 660-681-828



- |   |   |
|---|---|
|  | zakres inwestycji = granica obs.        |
|  | Natura 2000 Bagna Izbickie<br>PLH220001 |
|  | granica działki ewidencyjnej            |
| 255/1   | numer działki ewidencyjnej              |
|  | granica użytku gruntowego               |
|  | oznaczenie użytku gruntowego            |
|  | łączna granica działki i użytku         |
|  | istniejące rowy melioracyjne            |
|  | nazwa rowu                              |

prz

 prz prz

1. **Introduction**

50

Change address: \_\_\_\_\_

781

\_\_\_\_\_ zas

— zas

	43-300 BIELSKO-BIALA • UL. POLNOGOSIENNA 11, TELUFAK: (33) 821 12 12 e-mail: biuro@sprowidowisko.org.pl	
Inwestor:	REGIONALNY DYREKTOR OCHRONY ŚRODOWISKA W GDANSKU UL. CHMIELNA 54/56, 80-748 GDĄSK	
Nazwa zadania: Wykonanie badań hydrologicznych wraz z dokumentacją techniczną zaskładek, projektów i zapytań w obszarze Natura 2000 Bagna Izbickie PLH 200019 w ramach projektu pn. Ochrona siedlisk i gatunków terorew lądowych zaleszonych od wody		
Stadium:	PROJEKT BUDOWLANO-WYKONAWCZY	
Tytuł opracowania:	Projekt budowlano-wykonawczy na przebudowę lubrownego lasu melioracyjny na obszarze Natura 2000 Bagna Izbickie PLH 200019, gminy Głogówiec, powiat Łęka	
Wynik:	projekt zagospodarowania terenu - arkusz nr 2	Rys.
Zespół projektowy:	Numer uprawnień:	3.2
Projektant:	Specjalność:	Skala:
mgr inż. Tereza Szanóół	SLK4/004/ZHM/012	1:1000
Opracował:	Data:	06.2021
p. inż. Bartłomiej Agnieszka		
mgr inż. Agnieszka Michalska		